




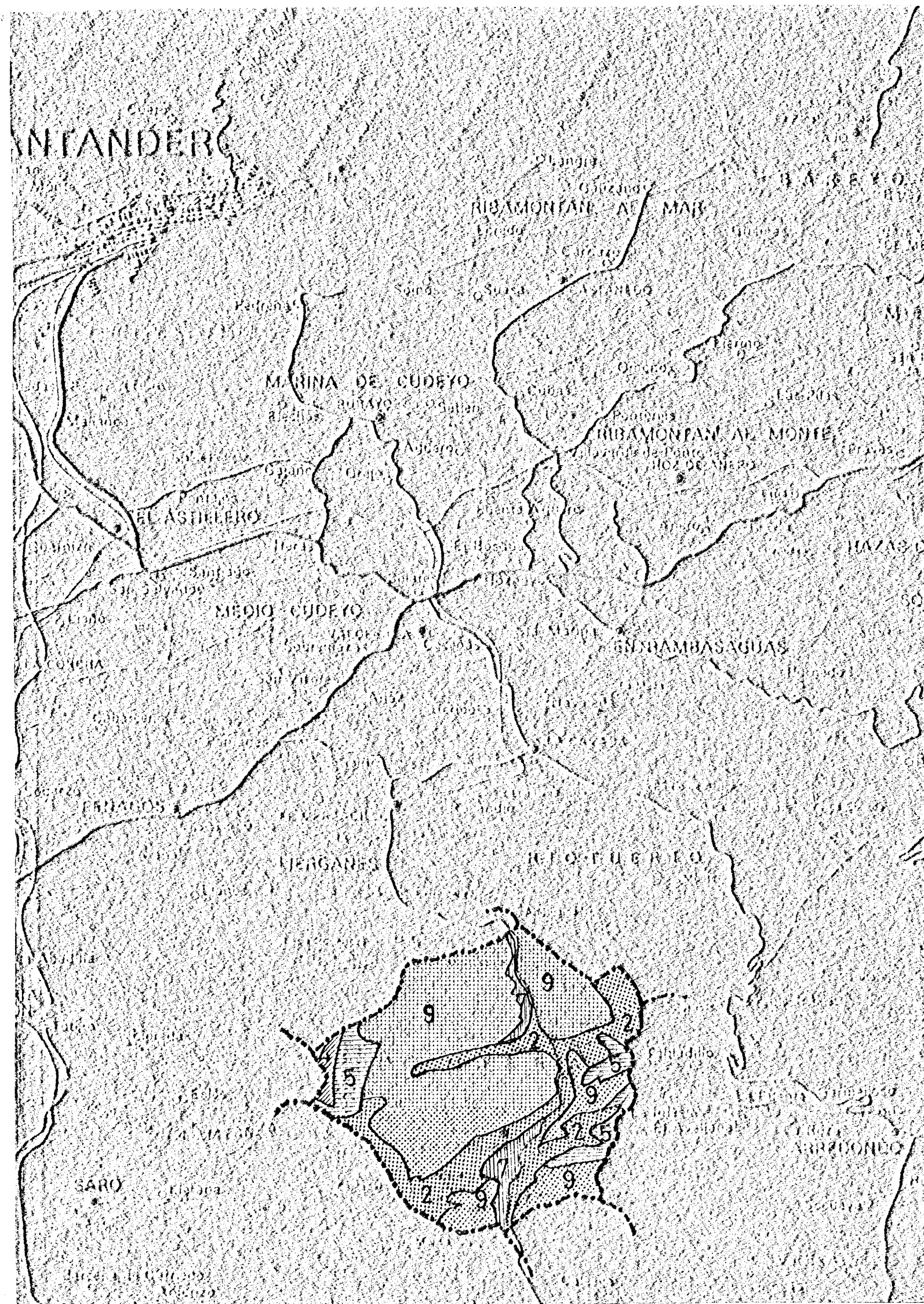


LEYENDA

-  2..prados de siega, compuestos por gramíneas y leguminosas principalmente.
-  4..replantaciones de pinos (pinus radiata, pinus pinaster y pinus sylvestris).
-  5..pastos de montaña, formación herbácea en la que predominan las gramíneas.
-  7..bosque autóctonos caducifolios, con roble (quercus robur).
-  9..roquedos, casi desprovistos de suelo, ocupados por una flora muy peculiar de gran interés.



DELIMITACION DE SUELO URBANO  
AYUNTAMIENTO DE MIERA  
CANTABRIA

APROBADO POR LA COMISION REGIONAL DE URBANISMO DE CANTABRIA  
EN SESION FECHA **25 NOV 1995**  
PUBLICADO EN EL Boletín Oficial de Cantabria de fecha **5 FER 1996**  
El Secretario

formaciones vegetales

equipo redactor  
Joaquín Prieto Fernández  
arquitecto  
Higinio Ortega Fernández  
arquitecto técnico

informacion